庐山市城区商服用地土地级别与基准地价图

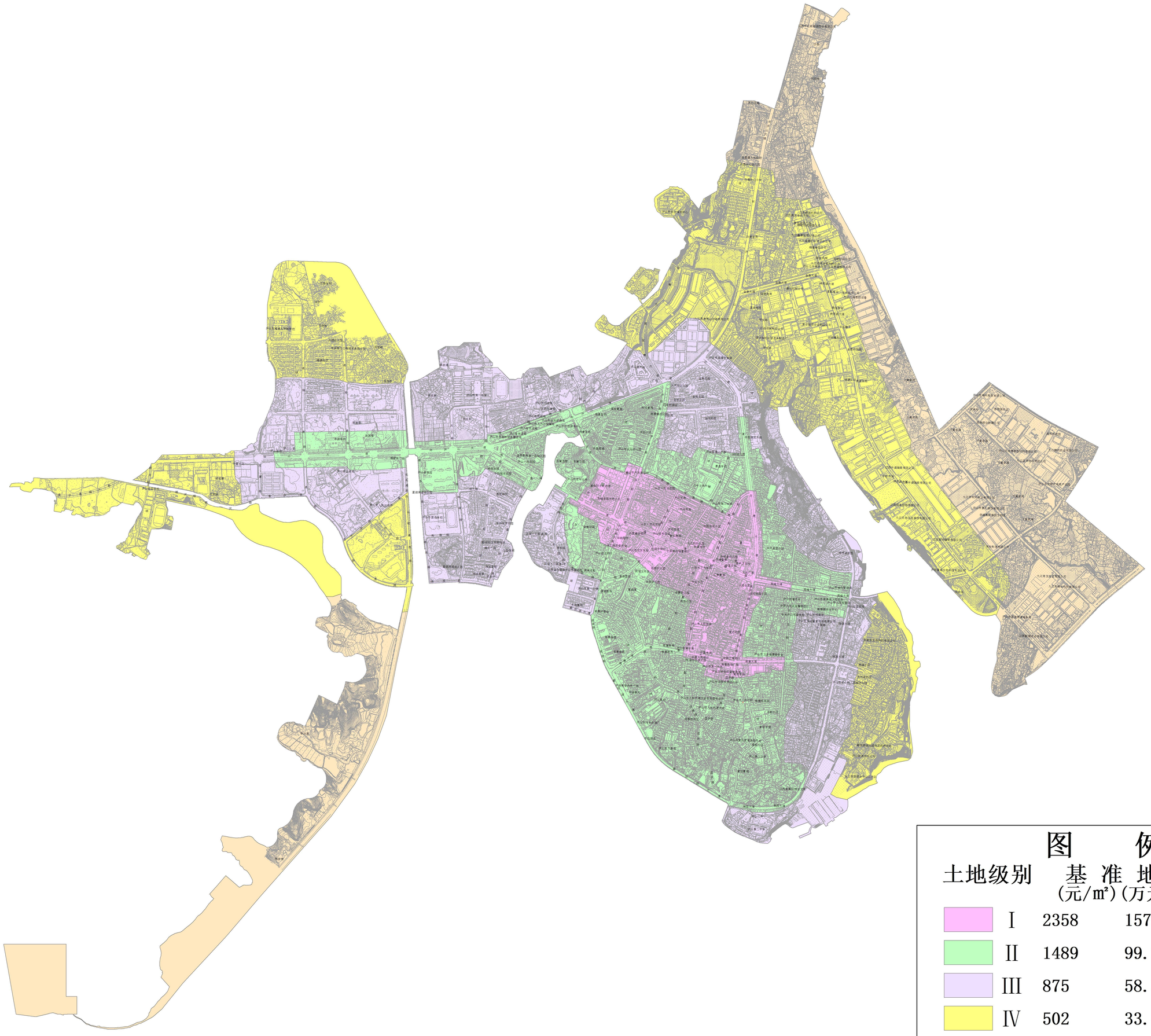

N

图　　例

土地级别	基准地价 (元/㎡)	基准地价 (万元/亩)	面积 (公顷)
Ⅰ	2358	157.20	114.63
Ⅱ	1489	99.27	329.11
Ⅲ	875	58.33	385.98
Ⅳ	502	33.47	499.39
Ⅴ	375	25.00	388.55

二0二四年一月

0　250　500　1,000　1,500　2,000 米

庐山市自然资源局
江西地源土地房地产评估规划测绘有限公司 编制

庐山市城区住宅用地土地级别与基准地价图

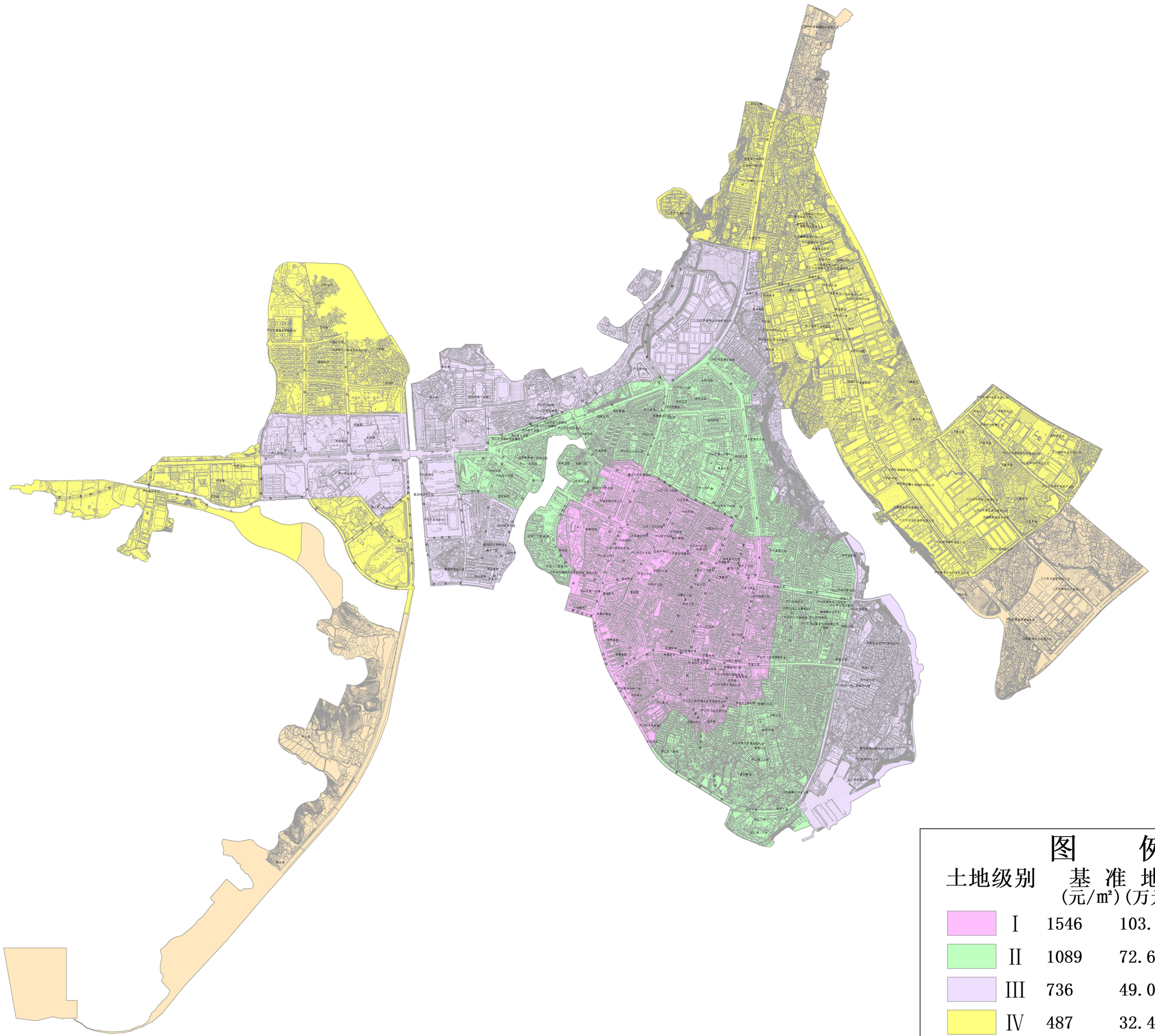

图　　例

土地级别	基准地价 (元/㎡)	基准地价 (万元/亩)	面积 (公顷)
Ⅰ	1546	103.07	217.50
Ⅱ	1089	72.60	318.60
Ⅲ	736	49.07	378.45
Ⅳ	487	32.47	551.83
Ⅴ	342	22.80	251.28

二0二四年一月

0　250　500　1,000　1,500　2,000 米

庐山市自然资源局
江西地源土地房地产评估规划测绘有限公司 编制

庐山市城区工业用地土地级别与基准地价图

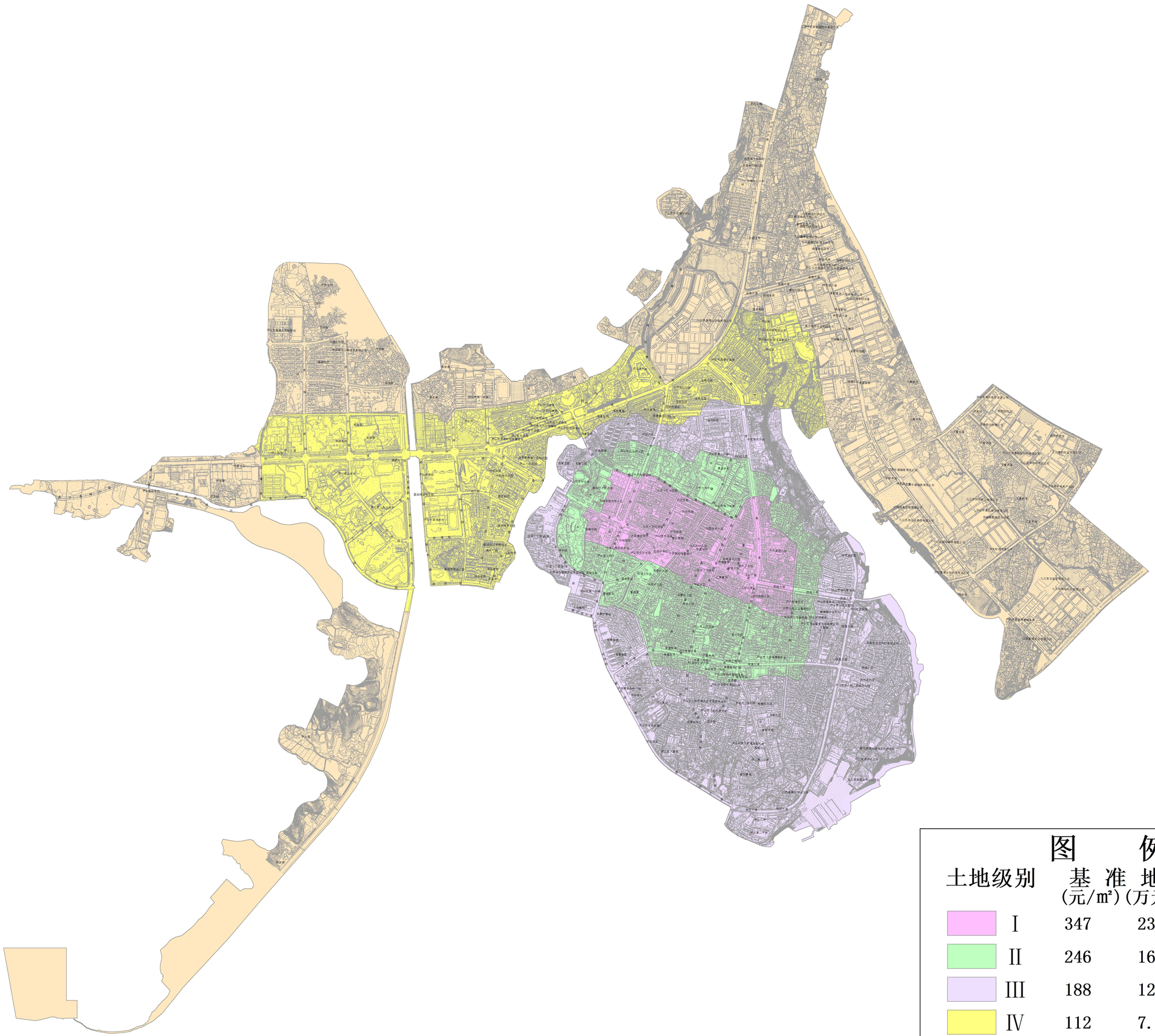

图　　例

土地级别	基准地价 (元/㎡)	基准地价 (万元/亩)	面积 (公顷)
Ⅰ	347	23.13	88.79
Ⅱ	246	16.40	152.47
Ⅲ	188	12.53	336.79
Ⅳ	112	7.47	295.35
Ⅴ	64	4.27	844.26

二0二四年一月

0　250　500　1,000　1,500　2,000 米

庐山市自然资源局
江西地源土地房地产评估规划测绘有限公司 编制

庐山市城区公共服务用地土地级别与基准地价图

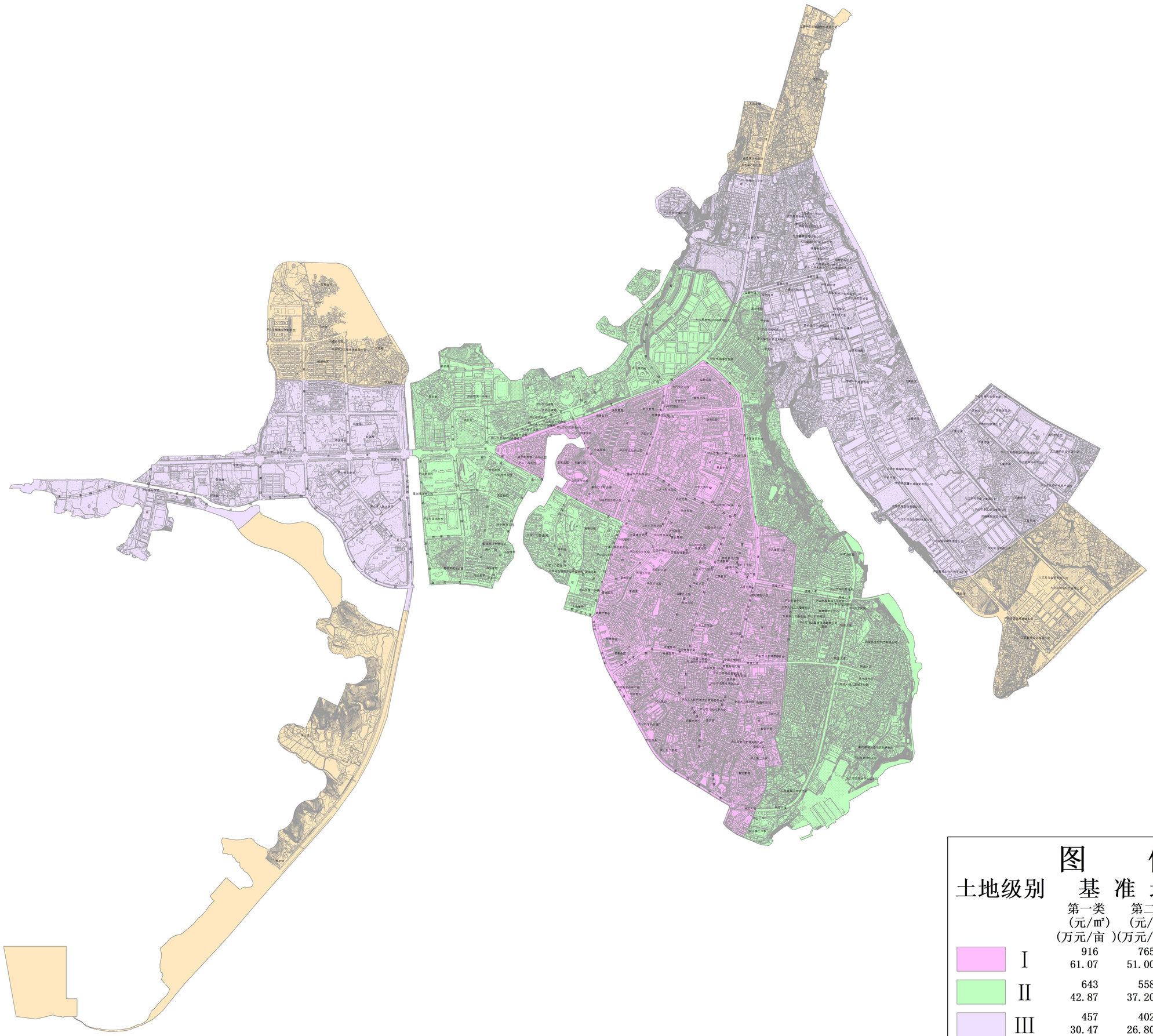

图　　例

土地级别	基准地价 第一类 (元/㎡)(万元/亩)	基准地价 第二类 (元/㎡)(万元/亩)	基准地价 第三类 (元/㎡)(万元/亩)	面积 (公顷)
Ⅰ	916 61.07	765 51.00	529 35.27	367.83
Ⅱ	643 42.87	558 37.20	417 27.80	462.55
Ⅲ	457 30.47	402 26.80	335 22.33	531.29
Ⅳ	327 21.80	298 19.87	278 18.53	355.99

二0二四年一月

0　250　500　1,000　1,500　2,000 米

庐山市自然资源局
江西地源土地房地产评估规划测绘有限公司 编制